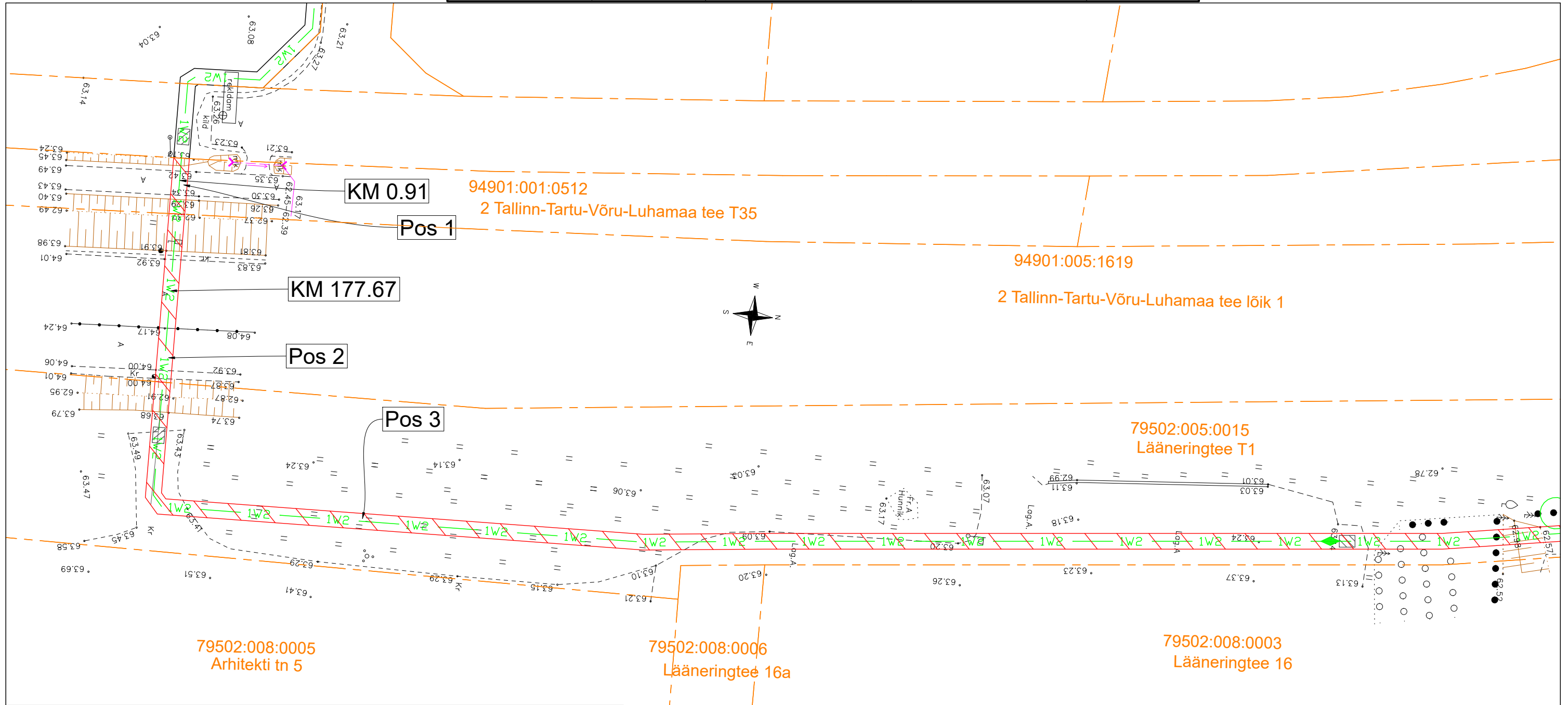


Isikliku kasutusõiguse seadmise plaan

IKÕ ala Pos nr (plaanil)	Kinnistu registriosa nr	Katastriüksuse tunnus, nimi ja sihtotstarve	Asukoht riigitee (nr ja nimi) suhtes (lõigu algus ja lõpp km)	IKÕ ala pindala ruutmeetrites m ²
Pos 1	4802804	94901:001:0512; 2 Tallinn-Tartu-Võru-Luhamaa tee T35; transpordimaa	22812 Ringtee kergliiklustee; ; ristumine 0,91 km; 2 Tallinn-Tartu- Võru-Luhamaa tee km-l 177.67	14
Pos 2	5694950	94901:005:1619; 2 Tallinn-Tartu-Võru-Luhamaa tee lõik 1; transpordimaa	2 Tallinn-Tartu-Võru-Luhamaa tee ; ; ristumine 177,67 km	43
Pos 3	5659750	79502:005:0015; Lääneringtee T1; transpordimaa	2 Tallinn-Tartu-Võru-Luhamaa tee ; ; kulgemine 177.67 km- 177.43 km	523

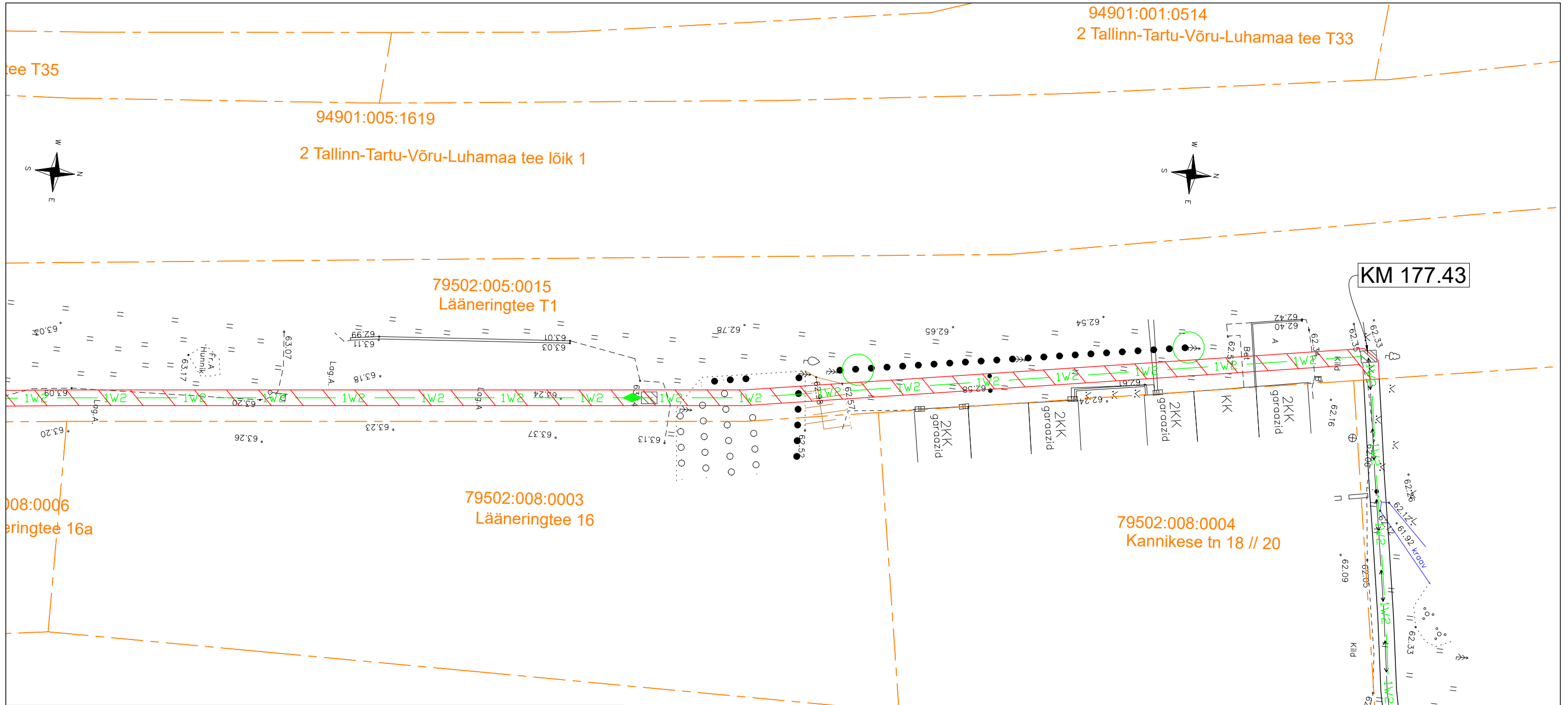


Projekti nimi Tartu-Ilmatsalu, Tartu-Rõhu ja Tartu- Nõo 15 kV fiidrite ümberehitus tööd TÖÖPROJEKT			Töö nr LR7509
Koostaja Siim Sulamägi	Möötkava 1:500	Leht/ formaat : /A3	Kuupäev 04.09.2023





--- Tingmärgid Enersense AS
--- Kinnistupiir
 Isikliku kasutusõiguse seadmise ala
— 1W2 — Projekteeritud KP kaabel
 (Samas kaevikus 1 toru)

Isikliku kasutusõiguse seadmise plaan

IKÕ ala Pos nr (plaanil)	Kinnistu registriosa nr	Katastriüksuse tunnus, nimi ja sihtotstarve	Asukoht riigitee (nr ja nimi) suhtes (lõigu algus ja lõpp km)	IKÕ ala pindala ruutmeetrites m ²
Pos 3	5659750	79502:005:0015; Lääneringtee T1; transpordimaa	2 Tallinn-Tartu-Võru-Luhamaa tee ;; kulgemine 177.67 km- 177.43 km	523



Projekti nimi Tartu-Ilmatsalu, Tartu-Rõhu ja Tartu- Nõo 15 kV fiidrite ümberehitus tööd TÖÖPROJEKT			Töö nr LR7509
Koostaja Siim Sulamägi	Mõõtkava 1:500	Leht/ formaat : /A3	Kuupäev 04.09.2023

-  Tingmärgid Enersense AS
-  Kinnistupiir
-  Isikliku kasutusõiguse seadmise ala
-  Projekteeritud KP kaabel
(Samas kaevikus 1 toru)